

Kelio ženklai

I. Įspėjamieji ženklai





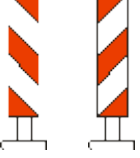

1. Įspėjamieji ženklai, įspėjantys vairuotoją apie būsimą pavojingą kelio ruožą, kuriuo važiuojant reikia imtis atitinkamų atsargumo priemonių, yra šie:

Nr.	Pavadinimas	Pavyzdys	Paaiškinimas
101	Pervaža su užtvaru		Geležinkelio pervaža su pakeliamuoju užtvaru
102	Pervaža be užtvaro		Geležinkelio pervaža be pakeliamojo užtvaro
103	Pakeliamasis tiltas		Įspėja apie artėjimą prie pakeliamojo tilto
104	Krantinė		Įvažiavimas į krantinę arba krantą
105	Vaikai		Kelio ruožas prie vaikų įstaigos (mokyklos, žaidimų aikštelės ir panašiai), kur važiuojamojoje dalyje gali būti vaikų
106	Darbai kelyje		Kelio ruožas, kuriame dirbama. Jeigu darbai trumpalaikiai, ženklas gali būti pastatytas 10-15 m atstumu nuo jų vietos arba pritvirtintas ant kelyje dirbančių transporto priemonių ir mechanizmų
107	Sankryža		Lygiareikšmių kelių sankirta
108	Sankryža su šalutiniu keliu		Pagrindinį kelią kerta šalutinis kelias

109	Šalutinis kelias iš dešinės		Prie pagrindinio kelio iš dešinės pusės prisijungia šalutinis kelias
110	Šalutinis kelias iš kairės		Prie pagrindinio kelio iš kairės pusės prisijungia šalutinis kelias
111	Žiedinė sankryža		Sankryža, kurioje privaloma važiuoti ratu
112	Šviesoforas		Sankryža, pėsčiųjų perėja arba kelio ruožas, kuriame eismas reguliuojamas šviesoforais
113	Vingis į dešinę		Mažo spindulio arba riboto matomumo kelio vingis į dešinę pusę
114	Vingis į kairę		Mažo spindulio arba riboto matomumo kelio vingis į kairę pusę
115	Vingiai		Kelio ruožas su mažo spindulio arba riboto matomumo vingiais. Pirmasis vingis į dešinę
116	Vingiai		Kelio ruožas su mažo spindulio arba riboto matomumo vingiais. Pirmasis vingis į kairę
117	Stati nuokalnė		
118	Stati įkalnė		
119	Slidus kelias		Kelio ruožas su slidesne negu prieš tai buvusiame ruože važiuojamąja dalimi
120	Nelygus kelias		Kelio ruožas su važiuojamosios dalies nelygumais (kelio bangos, kalneliai, duobės, nesklandžios sandūros su tiltais ir kita)

121	Žvyras		Patobulintos dangos kelio ruožas, kuriame iš po ratų gali būti išsviesta žvyro, skaldos ir panašiai
122	Pavojingas kelkraštis		Kelio ruožas su netvirtu, duobėtu kelkraščiu
123	Susiaurėjimas		Važiuojamosios dalies susiaurėjimas iš abiejų pusių
124	Susiaurėjimas iš dešinės		Važiuojamosios dalies susiaurėjimas iš dešinės pusės
125	Susiaurėjimas iš kairės		Važiuojamosios dalies susiaurėjimas iš kairės pusės
126	Dvipusis eismas		Važiuojamosios dalies ruožo su priešpriešiniu eismu pradžia
127	Pėsčiųjų perėja		Nurodomaisiais ženklais „Pėsčiųjų perėja“ ir 1.13.1-1.13.3 ženklinimo linijomis arba tik nurodomaisiais ženklais „Pėsčiųjų perėja“ pažymėta pėsčiųjų perėja
128	Pėstieji		Kelio ruožas, kurio važiuojamąją dalimi (kelkraščiu) skersai arba išilgai kelio vaikšto pėstieji
129	Dviračių takas		Kelią kerta dviračių takas
130	Gyvulių pergina		
131	Laukiniai žvėrys		
132	Krintantys akmenys		Kelio ruožas, kuriame galimos griūtys, nuošliaužos, krintantys akmenys

133	Šoninis vėjas		
134	Lėktuvai		Kelio ruožas, virš kurio kyla arba leidžiasi lėktuvai
135	Transporto grūstis		Kelio ruožas, kuriuo dėl transporto priemonių susigrūdimo sunku važiuoti
136	Daug eismo įvykių		Kelio ruožas, kuriame įvyksta daug eismo įvykių
137	Kiti pavojai		Kelio ruožas, kuriame yra kitais ženklais nenumatytų pavojų
138	Vienkelis geležinkelis		Geležinkelio pervažas be pakeliamojo užtvaro per vienkėlį geležinkelį. Ženklas statomas prieš pat geležinkelio pervažą
139	Daugiakelis geležinkelis		Geležinkelio pervažas be pakeliamojo užtvaro per dviejų ir daugiau kelių geležinkelį. Ženklas statomas prieš pat geležinkelio pervažą
140	Artėjama prie pervažos		Įspėja apie artėjimą prie geležinkelio pervažos ne gyvenvietėse. Ženklas statomas toliausiai nuo geležinkelio pervažos, dešinėje kelio pusėje
141	Artėjama prie pervažos		Įspėja apie artėjimą prie geležinkelio pervažos ne gyvenvietėse. Ženklas statomas dešinėje kelio pusėje
142	Artėjama prie pervažos		Įspėja apie artėjimą prie geležinkelio pervažos ne gyvenvietėse. Ženklas statomas arčiausiai geležinkelio pervažos, dešinėje kelio pusėje
143	Artėjama prie pervažos		Įspėja apie artėjimą prie geležinkelio pervažos ne gyvenvietėse. Ženklas statomas toliausiai nuo geležinkelio pervažos, kairėje kelio pusėje
144	Artėjama prie pervažos		Įspėja apie artėjimą prie geležinkelio pervažos ne gyvenvietėse. Ženklas statomas kairėje kelio pusėje

145	Artėjama prie pervažos		Įspėja apie artėjimą prie geležinkelio pervažos ne gyvenvietėse. Ženklas statomas arčiausiai geležinkelio pervažos, kairėje kelio pusėje
146	Posūkio kryptis į dešinę		Važiavimo kryptis ribotai matomo, mažo spindulio kelio vingyje, kelio susiaurėjimo arba kelio remonto, statybos darbų vietoje
147	Posūkio kryptis į kairę		Važiavimo kryptis ribotai matomo, mažo spindulio kelio vingyje, kelio susiaurėjimo arba kelio remonto, statybos darbų vietoje
148	Eismo krypčių išsiskyrimas		Važiavimo kryptys T formos sankryžoje, kelių atsišakojime arba kelio remonto, statybos darbų vietoje
149	Nukreipiamoji gairė		Kelio darbų vietoje žymi eismo juostos ribas ir važiavimo trajektoriją
150	Provėžos		Kelio ruožas, kuriame yra išilginių nelygumų


2. Ne gyvenvietėse 101–137, 150 įspėjamieji ženklai statomi 150–300 m, o gyvenvietėse – 50–100 m atstumu iki pavojingo kelio ruožo pradžios. Prireikus šie įspėjamieji ženklai gali būti pastatyti kitokiu atstumu, kuris tuo atveju nurodomas 801 lentelėje „Atstumas iki objekto“. Jeigu reikia, 140–145 įspėjamieji ženklai gali būti statomi gyvenvietėse.

3. Ne gyvenvietėse 101-106 įspėjamieji ženklai kartojami. Antrasis kelio ženklas statomas ne arčiau kaip 50 m iki pavojingo ruožo.

4. Jeigu įspėjamieji ženklai statomi kartu su 805 lentele „Galiojimo zona į priekį“, ši lentelė nurodo, kokio ilgio yra pavojingas ruožas, kuris prasideda už 150-300 m (ne gyvenvietėse) arba už 50-100 m (gyvenvietėse) nuo įspėjamojo ženklo pastatymo vietos.

II. Pirmumo ženklai




5. Pirmumo ženklai, nurodantys vairuotojui važiavimo per nereguliuojamas sankryžas, važiuojamųjų dalių sankirtas arba siaurus kelio ruožus pirmenybę, yra šie:











Nr.	Pavadinimas	Pavyzdys	Paaškinimas
201	Pagrindinis kelias		Kelias, kuriame suteikta pirmenybė važiuoti per nereguliuojamas sankryžas











202	Pagrindinio kelio pabaiga		201 ženklu pažymėto kelio pabaiga
203	Duoti kelią		Vairuotojas privalo duoti kelią transporto priemonėms, važiuojančioms kertamu keliu, o esant 843 lentelei „Pagrindinio kelio kryptis“ - važiuojančioms pagrindiniu keliu
204	Stop		Draudžiama važiuoti nesustojus prieš „Stop“ liniją, o jeigu jos nėra - prieš kertamos važiuojamosios dalies kraštą. Vairuotojas privalo duoti kelią transporto priemonėms, važiuojančioms kertamu keliu, o esant 843 lentelei „Pagrindinio kelio kryptis“ - važiuojančioms pagrindiniu keliu. Jeigu ženklas pastatytas prieš geležinkelio pervažą arba karantino postą, vairuotojas privalo sustoti prieš „Stop“ liniją, o jeigu jos nėra - prieš ženklą
205	Priešpriešinio eismo pirmenybė		Įvažiuoti į siaurą kelio ruožą draudžiama, jeigu tai apsunkintų priešpriešinį eismą. Vairuotojas privalo duoti kelią siaurame ruože esančioms arba iš kito galo prie jo artėjančioms transporto priemonėms
206	Pirmenybė priešpriešinio eismo atžvilgiu		Siauras kelio ruožas, kuriuo važiuodamas vairuotojas turi pirmenybę prieš artėjančią priešpriešinę transportą












III. Draudžiamieji ženklai

6. Draudžiamieji ženklai ką nors draudžia arba tuos draudimus panaikina ir yra šie:

Nr.	Pavadinimas	Pavyzdys	Paaikškinimas
301	Įvažiuoti draudžiama		Draudžiama įvažiuoti visoms transporto priemonėms, išskyrus maršrutinį transportą
302	Eismas draudžiamas		Draudžiamas transporto priemonių eismas, išskyrus maršrutinį transportą ir skiriamuoju ženklu „Neįgalusis“ pažymėtas transporto priemonės
303	Motorinių transporto priemonių eismas draudžiamas		Draudžiamas motorinių transporto priemonių, traktorių ir savaeigių mašinų eismas, išskyrus mopedus, motociklus be priekabų, maršrutinį, aptarnaujantįjį transportą ir skiriamuoju ženklu „Neįgalusis“ pažymėtas transporto priemonės

304	Krovinių automobilių eismas draudžiamas		Draudžiama važiuoti kroviniais automobiliais ir transporto priemonių junginiais, kurių didžiausioji leidžiamoji masė yra didesnė kaip 3,5 t arba didesnė už nurodytą ženkle, taip pat traktoriais ir savaeigėmis mašinomis, išskyrus aptarnaujantįjį transportą
305	Motociklų eismas draudžiamas		Draudžiama važiuoti motociklais, išskyrus aptarnaujantįjį transportą. Šio ženklo reikalavimai taikomi triračiams, keturračiams, galingsiems keturračiams
306	Traktorių eismas draudžiamas		Draudžiama važiuoti traktoriais ir savaeigėmis mašinomis, išskyrus aptarnaujantįjį transportą
307	Važiuoti su priekabomis draudžiama		Draudžiama važiuoti kroviniais automobiliais ir traktoriais su priekabomis, taip pat jais vilkti motorines transporto priemones
308	Vežimų eismas draudžiamas		Draudžiama važiuoti vežimais (rogėmis), joti, varyti gyvulius
309	Dviračių eismas draudžiamas		Draudžiama važiuoti dviračiais
310	Pėsčiųjų eismas draudžiamas		Draudžiama pėstiesiems judėti ta kelio puse, kurioje pastatytas ženklas
311	Transporto priemonių, vežančių pavojingus krovinius, kurioms numatytas specialus ženklinimas, eismas draudžiamas		Draudžiama važiuoti transporto priemonėmis, vežančiomis pavojingų krovinių daugiau, negu nustatyta Europos sutartyje dėl pavojingų krovinių tarptautinio vežimo keliais (ADR), kurioms numatytas specialus ženklinimas skiriamaisiais ženklais
312	Nurodyto transporto eismas draudžiamas		Ženklas atstoja kelis kartu pastatytus draudžiamuosius ženklus ir draudžia važiuoti tomis transporto priemonėmis, kuriomis važiuoti draudžia atitinkami ženklai
313	Nurodyto transporto eismas draudžiamas		Ženklas atstoja kelis kartu pastatytus draudžiamuosius ženklus ir draudžia važiuoti tomis transporto priemonėmis, kuriomis važiuoti draudžia atitinkami ženklai. Šis ženklas naudojamas tik gyvenvietėse

314	Ribota masė		Draudžiama važiuoti transporto priemonėmis, taip pat transporto priemonių junginiais, kurių masė su krovinium ar be jo yra didesnė už nurodytą ženkle
315	Ribota ašies apkrova		Draudžiama važiuoti transporto priemonėmis, kurių bent vienos ašies apkrova yra didesnė už nurodytą ženkle
316	Ribotas aukštis		Draudžiama važiuoti transporto priemonėmis, kurių aukštis (su krovinium ar be jo) didesnis už nurodytą ženkle
317	Ribotas plotis		Draudžiama važiuoti transporto priemonėmis, kurios (su krovinium ar be jo) yra platesnės, negu nurodyta ženkle
318	Ribotas ilgis		Draudžiama važiuoti transporto priemonėmis, taip pat transporto priemonių junginiais, kurie (su krovinium ar be jo) yra ilgesni, negu nurodyta ženkle
319	Ribotas atstumas		Draudžiama važiuojant paskui kitą transporto priemonę laikantis mažesnio atstumo, negu nurodyta ženkle
320	Muitinė		Draudžiama važiuoti nesustojus prieš ženklą. Toliau važiuoti – tik pareigūnui leidus
321	Kontrolė		Draudžiama važiuoti nesustojus prieš ženklą. Toliau važiuoti – tik tikrinančiajam pareigūnui leidus
322	Sukti į dešinę draudžiama		Galioja toje važiuojamųjų dalių sankirtoje, prieš kurią jie pastatyti. Negalioja maršrutiniam transportui
323	Sukti į kairę draudžiama		Galioja toje važiuojamųjų dalių sankirtoje, prieš kurią jie pastatyti. Negalioja maršrutiniam transportui ir nedraudžia apsisukti

324	Apsisukti draudžiama		Negalioja maršrutiniam transportui ir nedraudžia sukti į kairę
325	Lenkti draudžiama		Draudžiama lenkti transporto priemones, išskyrus pavienes (pavienius transporto priemonių junginius), važiuojančias mažesniu kaip 30 km/h greičiu
326	Lenkimo draudimo pabaiga		
327	Krovininiais automobiliais lenkti draudžiama		Krovininiais automobiliais, kurių didžiausioji leidžiamoji masė didesnė kaip 3,5 t, draudžiama lenkti transporto priemones, išskyrus pavienes (pavienius transporto priemonių junginius), važiuojančias mažesniu kaip 30 km/h greičiu. Šio ženklo reikalavimai taikomi traktoriams ir savaeigėms mašinoms
328	Lenkimo krovininiais automobiliais draudimo pabaiga		
329	Ribotas greitis		Draudžiama važiuoti greičiau (km/h), negu nurodyta ženkle
330	Greičio ribojimo pabaiga		
331	Naudoti garso signalą draudžiama		Draudžiama naudoti garso signalus, išskyrus atvejus, kai siekiama išvengti eismo įvykio
332	Sustoti draudžiama		Draudžiama transporto priemonėms sustoti (stovėti) toje kelio pusėje, kurioje yra kelio ženklas. Negalioja skiriamuoju ženklu „Neįgalusis“ arba neįgalių asmenų automobilių statymo kortele pažymėtoms transporto priemonėms. Jeigu naudojamas kartu su 1.4 ženklinimo linija, galioja iki šios linijos pabaigos
333	Stovėti draudžiama		Draudžiama transporto priemonėms stovėti toje kelio pusėje, kurioje yra ženklas. Negalioja skiriamuoju ženklu „Neįgalusis“ arba neįgalių asmenų automobilių statymo kortele pažymėtoms transporto priemonėms ir taksi su įjungtu taksometru. Jeigu naudojamas kartu su 1.9 ženklinimo linija, galioja iki šios linijos pabaigos
334	Stovėti draudžiama nelyginėmis dienomis		Draudžiama transporto priemonėms stovėti nelyginėmis mėnesio dienomis toje kelio pusėje, kurioje yra ženklas. Kai 334 ir 335 ženklai naudojami skirtingose kelio pusėse, transporto priemonės iš vienos kelio pusės į kitą turi būti perstatomos tarp 19 ir 21 valandos

335	Stovėti draudžiama lyginėmis dienomis		Draudžiama transporto priemonėms stovėti lyginėmis mėnesio dienomis toje kelio pusėje, kurioje yra toks ženklas. Kai 334 ir 335 ženklai naudojami skirtingose kelio pusėse, transporto priemonės iš vienos kelio pusės į kitą turi būti perstatomos tarp 19 ir 21 valandos
336	Apribojimų pabaiga		Pažymi vietą, nuo kurios baigiasi 319, 325, 327, 329, 331-335 ženklų galiojimo zona
337	Mopedų eismas draudžiamas		Draudžiama važiuoti mopedais, išskyrus aptarnaujantįjį transportą. Šio ženklo reikalavimai taikomi lengviesiems keturračiams
338	Transporto priemonių, vežančių daugiau negu nustatyta sprogmenų ar lengvai užsiliepsnojančių medžiagų, eismas draudžiamas		Draudžiama vežti sprogmenų, liepsniųjų dujų ir liepsniųjų skysčių daugiau, negu nustatyta Europos sutartyje dėl pavojingų krovinių tarptautinio vežimo keliais (ADR)
339	Transporto priemonių, vežančių daugiau negu nustatyta medžiagų, galinčių užteršti vandenį, eismas draudžiamas		Draudžiama vežti medžiagų, galinčių užteršti vandenį daugiau, negu nustatyta Europos sutartyje dėl pavojingų krovinių tarptautinio vežimo keliais (ADR)

7. Galiojimo zoną turinčių draudžiamųjų ženklų (319, 325, 327, 329, 331–335) draudimai galioja nuo draudžiamąjo ženklo iki artimiausios sankryžos už draudžiamąjo ženklo, o gyvenvietėse, kai nėra sankryžos, – iki gyvenvietės pabaigos. Draudžiamųjų ženklų galiojimas nesibaigia ties išvažiavimu iš šalia esančios teritorijos, taip pat ties lauko, miško ir kitais šalutiniais keliais, kuriuose nėra pirmumo ženklų.







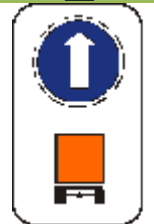

8. Draudžiamųjų ženklų galiojimo zona gali būti sumažinta naudojant po jais galiojimo zonos ilgį ir kryptį nurodančias lenteles arba pastačius kelio ženklus, panaikinančius atitinkamus apribojimus.

9. Pastatytas prieš gyvenvietę, pažymėtą 550 nurodomuoju ženklu „Gyvenvietės pradžia“, 329 draudžiamasis ženklas „Ribotas greitis“ galioja iki šio ženklo, tačiau 329 draudžiamąjo ženklo galiojimo zona gali būti sumažinta pastačius kitą 329 draudžiamąjį ženklą su kitokiu leidžiamu važiavimo greičiu.

IV. Nukreipiamieji ženklai









10. Nukreipiamieji ženklai yra šie:










Nr.	Pavadinimas	Pavyzdys	Paaiškinimas
401	Važiuoti tiesiai		Leidžiama važiuoti tik tiesiai. Ženklas, pastatytas kelio ruožo pradžioje, galioja iki artimiausios sankryžos, nedraudžia sukti į dešinę, kai norima įvažiuoti į šalia kelio esančias teritorijas. Ženklas, pastatytas prieš sankryžą, galioja tik toje važiuojamųjų dalių sankirtoje, prieš kurią jis pastatytas. Šio ženklo reikalavimai netaikomi maršrutiniam transportui
402	Važiuoti į dešinę		Leidžiama važiuoti tik rodyklės kryptimi. Ženklas galioja toje važiuojamųjų dalių sankirtoje, prieš kurią jis pastatytas. Šio ženklo reikalavimai netaikomi maršrutiniam transportui
403	Važiuoti į kairę		Leidžiama važiuoti tik rodyklės kryptimi ir apsisukti. Ženklas galioja toje važiuojamųjų dalių sankirtoje, prieš kurią jis pastatytas. Šio ženklo reikalavimai netaikomi maršrutiniam transportui
404	Važiuoti tiesiai arba į dešinę		Leidžiama važiuoti tik rodyklių kryptimis. Ženklas galioja toje važiuojamųjų dalių sankirtoje, prieš kurią jis pastatytas. Šio ženklo reikalavimai netaikomi maršrutiniam transportui
405	Važiuoti tiesiai arba į kairę		Leidžiama važiuoti tik rodyklių kryptimis ir apsisukti. Ženklas galioja toje važiuojamųjų dalių sankirtoje, prieš kurią jis pastatytas. Šio ženklo reikalavimai netaikomi maršrutiniam transportui
406	Važiuoti į dešinę arba į kairę		Leidžiama važiuoti tik rodyklių kryptimis ir apsisukti. Ženklas galioja toje važiuojamųjų dalių sankirtoje, prieš kurią jis pastatytas. Šio ženklo reikalavimai netaikomi maršrutiniam transportui
407	Apvažiuoti iš dešinės		Kliūtį apvažiuoti leidžiama tik iš dešinės pusės
408	Apvažiuoti iš kairės		Kliūtį apvažiuoti leidžiama tik iš kairės pusės
409	Apvažiuoti iš dešinės arba kairės		Kliūtį apvažiuoti leidžiama iš dešinės arba kairės pusės











410	Eismas ratu		Leidžiama važiuoti tik rodyklių kryptimi
411	Dviračių takas		Leidžiama važiuoti tik dviračiais. Eiti pėstiesiems draudžiama. Kai takas eina išilgai kelio, dviračių vairuotojai privalo važiuoti tik jiems skirtu taku
412	Pėsčiųjų takas		Takas skirtas tik pėstiesiems. Kai takas eina išilgai kelio, pėstieji privalo eiti tik juo
413	Pėsčiųjų ir dviračių takas		Leidžiama eiti pėstiesiems ir važiuoti dviračiais. Jeigu dviračio ir pėsčiųjų simboliai ženkle yra ne vienas po kitu, o vienas šalia kito ir skiriami vertikaliu baltu brūkšniu, eismo dalyviai privalo naudotis ta tako puse, kuri jiems yra skirta (parodyta ženkle). Kai takas eina išilgai kelio važiuojamosios dalies, pėstieji ir dviračių vairuotojai privalo naudotis tik juo
414	Ribotas minimalus greitis		Leidžiama važiuoti tik nurodytu arba didesniu greičiu (km/h)
415	Minimalaus greičio apribojimo pabaiga		
416	Transporto priemonei su pavojingu kroviniu važiuoti tiesiai		Transporto priemonei, vežančiai pavojingas medžiagas ir gaminius, leidžiama važiuoti tik tiesiai
417	Transporto priemonei su pavojingu kroviniu važiuoti į dešinę		Transporto priemonei, vežančiai pavojingas medžiagas ir gaminius, leidžiama važiuoti tik į dešinę
418	Transporto priemonei su pavojingu kroviniu važiuoti į kairę		Transporto priemonei, vežančiai pavojingas medžiagas ir gaminius, leidžiama važiuoti tik į kairę









V. Nurodomieji ženklai









11. Nurodomieji ženklai nustato arba panaikina tam tikrą eismo tvarką ir yra šie:









Nr.	Pavadinimas	Pavyzdys	Paaškinimas
501	Automagistralė		Kelias, kuriame galioja automagistralėse nustatyta eismo tvarka
502	Automagistralės pabaiga		Kelio, kuriame galioja automagistralėse nustatyta eismo tvarka, pabaiga
503	Vienpusis eismas		Kelias arba važiuojamoji dalis, kur transporto priemonių eismas per visą plotį vyksta viena kryptimi
504	Vienpusio eismo pabaiga		
505	Įvažiavimas į vienpusio eismo kelią		Nurodoma, kad įvažiuojama į vienos krypties eismo kelią arba važiuojamąją dalį
506	Įvažiavimas į vienpusio eismo kelią		Nurodoma, kad įvažiuojama į vienos krypties eismo kelią arba važiuojamąją dalį
507	Eismo kryptys sankryžoje		Nurodo juostų skaičių ir kryptis, kuriomis leidžiama važiuoti kiekviena eismo juosta. Kai leidžiama sukti į kairę, iš kairės kraštinės eismo juostos leidžiama ir apsisukti
508	Eismo kryptis sankryžoje tiesiai		Ženklaai įrengiami atskirai virš kiekvienos juostos







509	Eismo kryptis sankryžoje į dešinę		Ženklaai įrengiami atskirai virš kiekvienos juostos
510	Eismo kryptis sankryžoje į kairę		Ženklaai įrengiami atskirai virš kiekvienos juostos
511	Eismo kryptis sankryžoje tiesiai ir į dešinę		Ženklaai įrengiami atskirai virš kiekvienos juostos
512	Eismo kryptis sankryžoje tiesiai ir į kairę		Ženklaai įrengiami atskirai virš kiekvienos juostos
513	Eismo juostos pradžia iš dešinės		Papildoma eismo juosta arba lėtėjimo juostos pradžia. Iš kelio išsukančios transporto priemonės turi persirikiuoti į lėtėjimo juostą, į kalną važiuojančios transporto priemonės, kurios negali važiuoti greičiau už važiuojančias paskui jas, turi persirikiuoti į papildomą eismo juostą
514	Eismo juostos pradžia iš kairės		Papildomos juostos važiuojamojoje dalyje iš kairės pusės pradžia ir eismo juostų važiuoti ta kryptimi skaičius
515	Dešinės eismo juostos pabaiga		Papildomos eismo juostos arba greitėjimo juostos pabaiga
516	Kairės eismo juostos pabaiga		Eismo juostos, esančios kairėje važiuojamosios dalies pusėje, pabaiga
517	Eismo kryptys eismo juostose		Nurodo eismo kryptis eismo juostose. Ženklas statomas už sankryžos. Vairuotojams draudžiama įvažiuoti į eismo juostą, skirtą eismui priešinga kryptimi

518	Eismo kryptys eismo juostose		Nurodo eismo kryptis eismo juostose. Ženklas statomas už sankryžos. Vairuotojams draudžiama įvažiuoti į eismo juostą, skirtą eismui priešinga kryptimi
519	Eismo kryptys eismo juostose		Nurodo eismo kryptis eismo juostose ir važiavimo trajektoriją. Šis ženklas statomas prieš sankryžas. Vairuotojams draudžiama įvažiuoti į eismo juostą, skirtą eismui priešinga kryptimi
520	Eismo kryptys ir apribojimai		Ženkle pavaizduoto draudžiamojo arba nukreipiamojo ženklo reikalavimai galioja ta eismo juosta važiuojančioms transporto priemonėms ruože iki artimiausios sankryžos
521	Eismo juostos pradžia ir apribojimai		Transporto priemonės, kurioms galioja ženkle nurodyti apribojimai, turi persirikiuoti į prasidėjusią eismo juostą
522	Eismas juostose		Nurodo, kad kraštinė eismo juosta sankryžoje skirta į kelią įvažiuojančioms transporto priemonėms. Kitiems vairuotojams įvažiuoti į ją leidžiama tik už sankryžos
523	Eismo juosta maršrutiniam transportui		Nurodo eismo juostą, skirtą maršrutiniam transportui, važiuojančiam ta pačia kryptimi kaip ir visas transporto priemonių srautas
524	Kelias su eismo juosta maršrutiniam transportui		Kelias, kuriame maršrutinis transportas važiuoja specialiai skirta eismo juosta prieš transporto priemonių srautą
525	Įvažiavimas į kelią su eismo juosta maršrutiniam transportui		Nurodo, kad įvažiuojama į 524 ženklų pažymėtą kelią
526	Įvažiavimas į kelią su eismo juosta maršrutiniam transportui		Nurodo, kad įvažiuojama į 524 ženklų pažymėtą kelią
527	Apsisukimo vieta		Apsisukimo ne sankryžoje vieta

528	Stovėjimo vieta		Transporto priemonių stovėjimo vieta
529	Stovėjimo ribotą laiką vieta		Stovėjimo vieta, kurioje motorinėms transporto priemonėms leidžiama stovėti ne ilgiau, negu nurodyta, išskyrus skiriamuoju ženklu „Neįgalusis“ arba neįgalių asmenų automobilių statymo kortele pažymėtas transporto priemonės. Motorinės transporto priemonės vairuotojas privalo gerai matomoje transporto priemonės vietoje palikti informaciją apie transporto priemonės atvykimo laiką
530	Stovėjimo nurodytu laiku vieta		Stovėjimo vieta, kurioje transporto priemonėms leidžiama stovėti tik nurodytu laiku, išskyrus skiriamuoju ženklu „Neįgalusis“ arba neįgalių asmenų automobilių statymo kortele pažymėtas transporto priemonės
531	Rezervuota stovėjimo vieta		Stovėjimo vieta, kurioje transporto priemonėms leidžiama stovėti tik su specialiais leidimais (leidimai tvirtinami už priekinio stiklo)
532	Stovėjimo vieta ir maršrutinis transportas		Stovėjimo vieta, prie kurios yra maršrutinio transporto stotelė. Palikus stovėti transporto priemonę, toliau galima važiuoti maršrutiniu transportu
533	Pėsčiųjų perėja		Perėjimo per kelią vieta
534	Pėsčiųjų perėja		Perėjimo per kelią vieta
535	Požeminė pėsčiųjų perėja		

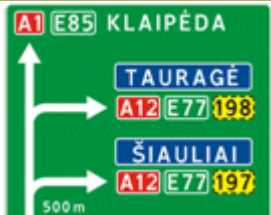
536	Požeminė pėsčiųjų perėja		
537	Pėsčiųjų perėja virš kelio		
538	Pėsčiųjų perėja virš kelio		
539	Rekomenduojamas greitis		Greitis, kuriuo rekomenduojama važiuoti tame kelio ruože iki artimiausios sankryžos. Kai ženklas pastatytas kartu su išpėjamoju ženklu, rekomendacija galioja pavojingame ruože
540	Zona, kurioje draudžiama stovėti		Nurodytu laiku, o jeigu laikas nenurodytas - visą parą transporto priemonėms draudžiama stovėti visuose keliuose, esančiuose teritorijoje už ženklo, išskyrus specialiai stovėjimui skirtas ir atitinkamais ženklais pažymėtas vietas
541	Stovėjimo zona		Transporto priemonėms galima stovėti visuose keliuose, esančiuose teritorijoje už ženklo. Kai nurodytas laikas, ženklas galioja tik tuo laiku
542	Riboto greičio zona		Visuose keliuose, esančiuose teritorijoje už kelio ženklo, draudžiama važiuoti greičiau (km/h), negu nurodyta ženkle. Kai nurodytas laikas, ženklas galioja tik tuo laiku
543	Zonos, kurioje draudžiama stovėti, pabaiga		Pažymi vietą, nuo kurios negalioja 540 ženklo reikalavimai








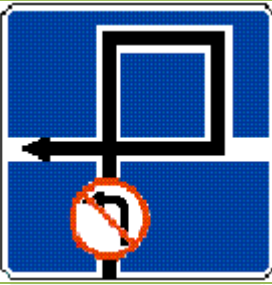


544	Stovėjimo zonos pabaiga		Pažymi vietą, nuo kurios negalioja 541 ženklo reikalavimai
545	Riboto greičio zonos pabaiga		Pažymi vietą, nuo kurios negalioja 542 ženklo reikalavimai
546	Tunelis		Tunelyje draudžiama važiuoti atbulam, apsisukti arba sustoti. Sustojus eismui, vairuotojas privalo išjungti variklį
547	Tunelio pabaiga		Vieta, nuo kurios negalioja 546 ženklo reikalavimai
548	Stotelė		Maršrutinio transporto sustojimo vieta
549	Taksi stotelė		Lengvųjų automobilių taksi stovėjimo vieta
550	Gyvenvietės pradžia		Gyvenvietės, kurioje galioja eismo tvarką gyvenvietėse nustatantys šių taisyklių reikalavimai, pavadinimas ir pradžia
551	Gyvenvietės pabaiga		Vieta, nuo kurios negalioja eismo tvarką gyvenvietėse nustatantys šių taisyklių reikalavimai. Viršuje gali būti nurodomas kitos gyvenvietės pavadinimas ir atstumas iki jos

552	Gyvenamoji zona		Už ženklo esančioje teritorijoje galioja šių taisyklių reikalavimai, nustatantys eismo tvarką gyvenamosiose zonose
553	Gyvenamosios zonos pabaiga		Vieta, nuo kurios negalioja eismo tvarką gyvenamosiose zonose nustatantys šių taisyklių reikalavimai
554	„Stop“ linija		Nurodo vietą, kur turi sustoti transporto priemonės esant draudžiamajam šviesoforo (reguliuotojo) signalui
555	Automobilių kelias		Kelias, kuriame galioja greitkeluose nustatyta eismo tvarka
556	Automobilių kelio pabaiga		Kelio, kuriame galioja greitkeluose nustatyta eismo tvarka, pabaiga
557	Iškili saugumo salelė		Kelyje įrengta iškili saugumo salelė






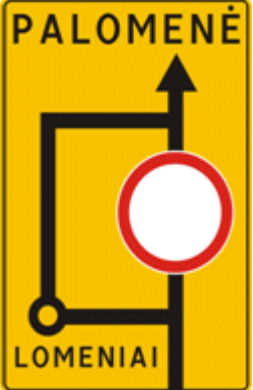


VI. Informaciniai ženklai








12. Informaciniai ženklai yra šie:







Nr.	Pavadinimas	Pavyzdys	Paaiškinimas
601	Išankstinė krypčių rodyklė		Eismo kryptys į ženkle nurodytas gyvenvietes. Ženkluose gali būti pavaizduoti maršruto numeriai, automagistralės, oro uosto simboliai ir kiti ženklai, informuojantys apie eismo ypatumus. Ženklas statomas automagistralėse iš anksto, atstumas iki sankryžos nurodomas ženklo apačioje

602	Išankstinė krypčių rodyklė		Eismo kryptys į ženkle nurodytas gyvenvietes. Ženkluose gali būti pavaizduoti maršruto numeriai, automagistralės, oro uosto simboliai ir kiti ženklai, informuojantys apie eismo ypatumus. Ženklas statomas kituose keliuose ne gyvenvietėse iš anksto, atstumas iki sankryžos nurodomas ženklo apačioje
603	Išankstinė krypčių rodyklė		Eismo kryptys į ženkle nurodytas gyvenvietes ar jų dalis. Ženkluose gali būti pavaizduoti maršruto numeriai, automagistralės, oro uosto simboliai ir kiti ženklai, informuojantys apie eismo ypatumus. Ženklas statomas gyvenvietėse. Jeigu gyvenvietėje statomame ženkle visos kryptys nurodytos į kitas gyvenvietes ir į jas reikia važiuoti ne automagistrale, ženklo fonas turi būti mėlynas. Žalias tarpas kitokio fono ženkle nurodo, kad į gyvenvietę reikia važiuoti automagistrale, mėlynas – kitu keliu ne gyvenvietėje. Ženklas statomas iš anksto, atstumas iki sankryžos nurodomas ženklo apačioje
604	Išankstinė krypčių rodyklė		Įrengiama virš važiuojamosios dalies, gyvenvietėse naudojama ir vietoj 603 ženklo. Ženklo fonas - kaip ir 601-603 ženklų
605	Krypties rodyklė		Eismo kryptis į gyvenvietes ir atstumas iki jų. Ženklas statomas prieš sankryžą, kai nurodyta kryptimi važiuojama automagistrale. Gali būti pavaizduoti automagistralės, oro uosto ar kitokie simboliai
606	Krypties rodyklė		Eismo kryptis į gyvenvietes ir atstumas iki jų. Ženklas statomas prieš sankryžą, kai nurodyta kryptimi važiuojama kitu keliu ne gyvenvietėje. Gali būti pavaizduoti automagistralės, oro uosto ar kitokie simboliai
607	Krypties rodyklė		Eismo kryptis į gyvenvietes ar jų dalis ir atstumas iki jų. Ženklas statomas prieš sankryžą, kai nurodyta vieta yra toje pačioje gyvenvietėje, kurioje statoma rodyklė. Gali būti pavaizduoti automagistralės, oro uosto ar kitokie simboliai
608	Krypčių rodyklė		Nurodo keletą krypčių ir atstumų. Ženklas statomas prieš sankryžą. Jo fonas - kaip ir 605-607 ženklų
609	Važiavimo schema		Važiavimo maršrutas, kai sankryžoje uždrausti manevrai, arba važiavimo kryptis - sudėtingoje sankryžoje
610	Važiavimo kryptis tiesiai		Rekomenduojama krovinių automobilių, traktorių ir savaeigių mašinų važiavimo kryptis - tiesiai, kai važiuoti viena iš galimų krypčių sankryžoje draudžiama
611	Važiavimo kryptis į dešinę		Rekomenduojama krovinių automobilių, traktorių ir savaeigių mašinų važiavimo kryptis - į dešinę, kai važiuoti viena iš galimų krypčių sankryžoje draudžiama

612	Važiavimo kryptis į kairę		Rekomenduojama krovinių automobilių, traktorių ir savaeigių mašinų važiavimo kryptis - į kairę, kai važiuoti viena iš galimų krypčių sankryžoje draudžiama
613	Aklakelis tiesiai		Kelias, neturintis viename gale išvažiavimo
614	Aklakelis į dešinę		Kelias, neturintis viename gale išvažiavimo
615	Aklakelis į kairę		Kelias, neturintis viename gale išvažiavimo
616	Gyvenvietės pradžia		Gyvenvietės, kurioje negalioja šių taisyklių reikalavimai, nustatantys eismo tvarką gyvenvietėse, pradžia ir pavadinimas
617	Gyvenvietės pabaiga		Gyvenvietės, pažymėtos 616 ženklu, pabaiga, kitos gyvenvietės pavadinimas ir atstumas iki jos
618	Vandens telkinio pavadinimas		Upės, ežero ar kokio nors kito vandens telkinio pavadinimas. Ženklo fonas gali būti mėlynas arba žalias, atsižvelgiant į pastatymo vietą
619	Objekto pavadinimas		Apskritis, rajono (savivaldybės) pavadinimas ir riba. Ženklo fonas gali būti mėlynas arba žalias, atsižvelgiant į pastatymo vietą
620	Gatvės pavadinimas		Ženklas, pastatytas prieš sankryžą, nurodo skersai einančios gatvės pavadinimą
621	Gatvės pavadinimas		Nurodo gatvės pavadinimą
622	Atstumų rodyklė		Atstumai (km) iki nurodytų gyvenviečių (miestų). Ženkle gali būti nurodytas kelio numeris. Ženklo fonas gali būti mėlynas arba žalias, atsižvelgiant į pastatymo vietą

623	Greičio ribojimo rodyklė		Informacija apie maksimalaus greičio ribojimus, šių taisyklių nustatytus kurios nors rūšies transporto priemonėms Lietuvos gyvenvietėse, ne gyvenvietėse, automagistralėse, greitkeliuose ir kituose keliuose be asfalto ar betono dangos
624	Kilometrų ženklas		Atstumas nuo kelio pradžios arba pabaigos
625	Kilometrų ženklas		Atstumas nuo kelio pradžios arba pabaigos. Ženklas statomas tik automagistralėse
626	Kelio arba dviračių trasos numeris		Keliui (maršrutui) arba dviračių trasei suteiktas numeris. Ženklas statomas už sankryžos. Žalios spalvos ženklas nurodo tarptautinio, raudonos - magistralinio, geltonos - krašto, o mėlynos - rajoninio kelio numerį. 601-604 ženkluose pavaizduotas kelio numeris. Ženklas su brūkšniniu apvadu rodo važiavimo kryptį į tą numerį turintį kelią
627	Kelio arba dviračių trasos numeris ir kryptis		Keliui (maršrutui) arba dviračių trasei suteiktas numeris ir kryptis. Statomas prieš sankryžas. Ženklų spalva tokia pat kaip ir 626 ženklų. Ženklas su brūkšniniu apvadu rodo važiavimo kryptį į tą numerį turintį kelią
628	Apylankos schema		Nurodo laikinai uždarytą kelio ruožą ir apvažiavimo maršrutą. Ženklas statomas prieš sankryžas
629	Apylankos kryptis		Nurodo kryptį tiesiai, kuria reikia apvažiuoti laikinai uždarytą kelio ruožą, ir informuoja vairuotojus apie apylankos pradžią. 613-615 ženklų simboliai patikslina, kuris iš esamųjų kelių uždarytas. Ženklas statomas prieš pat sankryžą, nuo kurios dėl uždaryto ruožo keičiasi važiavimo maršrutas. Toliau maršrute reikia vadovautis 632-634 ženklais
630	Apylankos kryptis		Nurodo kryptį į dešinę, kuria reikia apvažiuoti laikinai uždarytą kelio ruožą, ir informuoja vairuotojus apie apylankos pradžią. 613-615 ženklų simboliai patikslina, kuris iš esamųjų kelių uždarytas. Ženklas statomas prieš pat sankryžą, nuo kurios dėl uždaryto ruožo keičiasi važiavimo maršrutas.



			Toliau maršrute reikia vadovautis 632-634 ženklais
631	Apylankos kryptis		Nurodo kryptį į kairę, kuria reikia apvažiuoti laikinai uždarytą kelio ruožą, ir informuoja vairuotojus apie apylankos pradžią. 613-615 ženklų simboliai patikslina, kuris iš esamųjų kelių uždarytas. Ženklas statomas prieš pat sankryžą, nuo kurios dėl uždaryto ruožo keičiasi važiavimo maršrutas. Toliau maršrute reikia vadovautis 632-634 ženklais
632	Apylankos kryptis		Nurodo pagal 629-631 ženklus uždarytą kelio ruožą apvažiuojančių transporto priemonių važiavimo kryptį tiesiai. Ženklas statomas prieš kiekvieną apylankoje esančią sankryžą. Vairuotojai, kurie nepravažiavo pro vieną iš 629-631 ženklų, informuojami, kad jie pateko į kitų transporto priemonių važiavimo maršrutą ir jiems nebūtina vadovautis 632-634 ženklais
633	Apylankos kryptis		Nurodo pagal 629-631 ženklus uždarytą kelio ruožą apvažiuojančių transporto priemonių važiavimo kryptį į dešinę. Ženklas statomas prieš kiekvieną apylankoje esančią sankryžą. Vairuotojai, kurie nepravažiavo pro vieną iš 629-631 ženklų, informuojami, kad jie pateko į kitų transporto priemonių važiavimo maršrutą ir jiems nebūtina vadovautis 632-634 ženklais
634	Apylankos kryptis		Nurodo pagal 629-631 ženklus uždarytą kelio ruožą apvažiuojančių transporto priemonių važiavimo kryptį į kairę. Ženklas statomas prieš kiekvieną apylankoje esančią sankryžą. Vairuotojai, kurie nepravažiavo pro vieną iš 629-631 ženklų, informuojami, kad jie pateko į kitų transporto priemonių važiavimo maršrutą ir jiems nebūtina vadovautis 632-634 ženklais
635	Persirikiavimo rodyklė		Nurodo važiavimo kryptį keliuose
636	Persirikiavimo rodyklė		Nurodo važiavimo kryptį keliuose
637	Krypties rodyklė į		Nurodo eismo kryptį ir atstumą į lankytiną kultūros ar istorinę vietą. Jis įrengiamas 20–50 m atstumu prieš sankryžą. Ženklas








	lankytiną vietą		statomas prieš sankryžą į lankytiną vietą. Ženklo fonas – rudas
638	Lankytinos vietos pavadinimas		Lankytinos kultūros ir istorinės vietos pavadinimas. Ženklo fonas – rudas
639	Krypties rodyklė į nacionalinius, regioninius parkus, valstybinius gamtinius rezervatus, valstybinius gamtinius ir kompleksinius draustinius		Ženklas naudojamas rodant kryptį į nacionalinius, regioninius parkus, valstybinius gamtinius rezervatus, valstybinius gamtinius ir kompleksinius draustinius. Jis įrengiamas 20–50 m atstumu prieš sankryžą. Ženklas statomas prieš sankryžą į nacionalinius, regioninius parkus, valstybinius gamtinius rezervatus, valstybinius gamtinius ir kompleksinius draustinius. Ženklo fonas gali būti mėlynas arba žalias, atsižvelgiant į pastatymo vietą, o logotipas – rudas
640	Nacionalinio, regioninio parko, valstybinio gamtinio rezervato, valstybinio gamtinio ar kompleksinio draustinio pradžia		Ženklo fonas gali būti mėlynas arba žalias, atsižvelgiant į pastatymo vietą, o logotipas – rudas
641	Nacionalinio, regioninio parko, valstybinio gamtinio rezervato, valstybinio gamtinio ar kompleksinio draustinio pabaiga		Ženklo fonas gali būti mėlynas arba žalias, atsižvelgiant į pastatymo vietą, o logotipas – rudas
642	Krypties rodyklė į istorinius nacionalinius, istorinius regioninius parkus, valstybinius kultūrinius rezervatus, muziejus		Ženklas naudojamas rodant kryptį į istorinius nacionalinius, istorinius regioninius parkus, valstybinius kultūrinius rezervatus. Jis įrengiamas 20–50 m atstumu prieš sankryžą. Ženklas statomas prieš sankryžą į istorinius nacionalinius, istorinius regioninius parkus, valstybinius kultūrinius rezervatus, muziejus. Ženklo fonas gali būti mėlynas arba žalias, atsižvelgiant į pastatymo vietą, o logotipas – rudas
643	Istorinio		Ženklo fonas gali būti mėlynas arba žalias, atsižvelgiant į








	nacionalinio, istorinio regioninio parko, valstybinio kultūrinio rezervato, muziejaus pavadinimas		pastatymo vietą, o logotipas – rudas
644	Lietuvos Respublika		Lietuvos Respublikos valstybė. Kelio ženklas statomas prie valstybės sienos perėjimo punktų
645	Automatinė greičio kontrolė		Kelio ruožas, kuriame įrengti nustatyto greičio režimo pažeidimus fiksuojantys automatiniai prietaisai. Ne gyvenvietėse kelio ženklas statomas 150–300 m, o gyvenvietėse – 50–100 m atstumu iki greičio režimo pažeidimus fiksuojančio automatinio prietaiso. Prireikus šis ženklas gali būti pastatytas kitokiu atstumu, kuris tuo atveju nurodomas 801 lentelėje








VII. Paslaugų ženklai








13. Paslaugų ženklai yra šie:







Nr.	Pavadinimas	Pavyzdys	Paaiškinimas
701	Medicinos pagalba		Vieta, kur suteikiama pirmoji medicinos pagalba
702	Ligoninė		

703	Degalinė		
704	Dirbtuvės		Transporto priemonių remonto dirbtuvės
705	Plovykla		
706	Telefonas		
707	Valgykla		Valgykla arba restoranas
708	Kavinė		Kavinė arba bufetas
709	Viešbutis		

710	Stovyklavietė		
711	Gyvenamųjų transporto priemonių stovėjimo vieta		
712	Stovyklavietė su gyvenamųjų transporto priemonių stovėjimo vieta		
713	Poilsio vieta		
714	Policija		
715	Tualetas		
716	Maudymosi vieta		



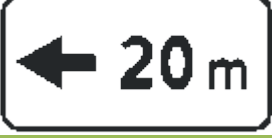

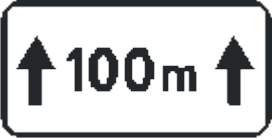




717	Radijo stotis		Nuolat teikiančios informaciją apie eismą radijo stoties bangų dažnis
718	Geriamasis vanduo		
719	Muitinė		Ne pasienyje esanti muitinės įstaiga
720	Oro uostas		
721	Internetas		Viešieji interneto centrai, teikiantys interneto paslaugas
722	Informacijos centras		Turizmo, kelionių ar kitokios informacijos teikimo centras
723	Jaunimo nakvynės namai		














724	Kaimo turizmo sodyba	 200m →	
725	Lankytina vieta	 200m →	Viešam lankymui parengtas kultūros paveldo ar gamtos objektas
726	Žvejybos vieta	 200m →	
727	Golfo aikštelė	 200m →	
728	Žirgų sportas	 200m →	
729	Slidininkų keltuvas	 200m →	
730	Autobusų stotis		Vieta, skirta keleiviams, vykstantiems reguliariais reisais vietinio, tolimojo ir tarptautinio susisiekimo maršrutais, aptarnauti














731	Geležinkelio stotis		Vieta, skirta traukiniams priimti, skirstyti, formuoti, praleisti ir išleisti, keleiviams, bagažo ar krovinių siuntėjams (gavėjams) aptarnauti
732	Transporto priemonių keltas, uostas arba prieplauka		Plaukiantis tiltas ar laivas, skirtas transporto priemonėms per jūrą, ežerą, upę ar kitą vandens telkinį kelti. Šiuo ženklu gali būti pažymėtas uostas arba prieplauka
733	Transporto priemonių ir vairuotojų registras		Motorinių transporto priemonių registravimo, vairuotojų egzaminavimo ar vairuotojo pažymėjimų išdavimo vieta
734	Privalomosios techninės apžiūros stotis		Vieta, skirta motorinių transporto priemonių privalomajai techninei apžiūrai atlikti
735	Elektromobilių įkrovimo vieta		Vieta, skirta elektromobiliams ir kitoms elektros varikliais varomoms transporto priemonėms įkrauti
736	Pramoninė zona		Vieta, kur įsikūrusios gamyklos ar kiti pramoniniai objektai












VIII. Papildomos lentelės





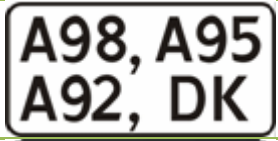




14. Papildomos lentelės patikslina arba apriboja ženklų, su kuriais jos naudojamos, galiojimą ir yra šios:

Nr.	Pavadinimas	Pavyzdys	Paaškinimas
801	Atstumas iki objekto		Nurodo kryptį ir atstumą iki objekto arba pavojingo kelio ruožo pradžios. Lentelėje nurodyto objekto (ruožo) kryptis yra tiesiai
802	Atstumas iki objekto		Nurodo kryptį į dešinę ir atstumą iki objekto arba pavojingo kelio ruožo pradžios
803	Atstumas iki objekto		Nurodo kryptį į kairę ir atstumą iki objekto arba pavojingo kelio ruožo pradžios
804	Atstumas iki sankryžos		Nurodo atstumą iki sankryžos, prieš kurią pastatytas kelio ženklas „Stop“. Lentelė naudojama tik kartu su kelio ženklu „Duoti kelią“
805	Galiojimo zona į priekį		Nurodo pavojingo kelio ruožo arba kitų kelio ženklų, su kuriais ji naudojama, galiojimo zonos ilgį už kelio ženklo
806	Galiojimo zona į priekį		Nurodo pavojingo kelio ruožo arba kitų kelio ženklų, su kuriais ji naudojama, galiojimo zonos ilgį už kelio ženklo. Lentelė naudojama tik su kelio ženklais, draudžiančiais sustoti arba stovėti
807	Galiojimo zona į priekį ir atgal		Informuoja vairuotojus, kad jie yra kelio ženklų, draudžiančių sustoti ar stovėti, galiojimo zonoje
808	Galiojimo zonos pabaiga		Nurodo kelio ženklų, draudžiančių sustoti ar stovėti, galiojimo zonos pabaigą
809	Galiojimo zona į dešinę		Nurodo kelio ženklų, draudžiančių sustoti ar stovėti ir kelio ženklų Nr. 528–532, galiojimo zonos kryptį (į dešinę) ir ilgį

810	Galiojimo zona į kairę		Nurodo kelio ženklų, draudžiančių sustoti ar stovėti ir kelio ženklų Nr. 528–532, galiojimo zonos kryptį (į kairę) ir ilgį
811	Galiojimo zona į abi puses		Nurodo kelio ženklų, draudžiančių sustoti ar stovėti ir kelio ženklų Nr. 528–532, galiojimo zonos kryptį (į abi puses) ir ilgį
812	Galiojimo kryptis į dešinę		Nurodo 135, 302-318 kelio ženklų, pastatytų prieš sankryžą, galiojimo kryptis arba važiavimo į esančius prie pat kelio objektus kryptį
813	Galiojimo kryptis į kairę		Nurodo 135, 302-318 kelio ženklų, pastatytų prieš sankryžą, galiojimo kryptis arba važiavimo į esančius prie pat kelio objektus kryptį
814	Galiojimo kryptis į abi puses		Nurodo 135, 302-318 kelio ženklų, pastatytų prieš sankryžą, galiojimo kryptis arba važiavimo į esančius prie pat kelio objektus kryptį
815	Krovininiai automobiliai		Kelio ženklas su lentele „Krovininiai automobiliai“ galioja krovininiams automobiliams ir jų junginiams, kurių didžiausioji leidžiamoji masė didesnė kaip 3,5 tonos
816	Transporto priemonės su priekaba		Kelio ženklas su lentele „Transporto priemonės su priekaba“ galioja automobiliams ir traktoriams su priekaba
817	Lengvieji automobiliai		Kelio ženklas su lentele „Lengvieji automobiliai“ galioja lengviesiems automobiliams ir krovininiams automobiliams, kurių didžiausioji leidžiamoji masė ne didesnė kaip 3,5 tonos
818	Autobusai		Nurodo transporto priemonės rūšį, kuriai galioja kelio ženklas
819	Traktoriai		Nurodo transporto priemonės rūšį, kuriai galioja kelio ženklas. Ženklas su lentele „Traktoriai“ galioja traktoriams ir savaeigėms mašinoms
820	Motociklai		Nurodo transporto priemonės rūšį, kuriai galioja kelio ženklas
821	Dviračiai		Nurodo transporto priemonės rūšį, kuriai galioja kelio ženklas
822	Ne darbo dienos		Nurodo, kad kelio ženklas galioja tik šeštadieniais, sekmadieniais, valstybinių švenčių ir Lietuvos Respublikos Vyriausybės paskelbtomis ne darbo dienomis

823	Darbo dienos		Nurodo, kad kelio ženklas galioja nuo pirmadienio iki penktadienio įskaitytinai, išskyrus Lietuvos Respublikos darbo kodekse nustatytas švenčių dienas
824	Savaitės dienos		Nurodo savaitės dienas, kurias galioja kelio ženklas
825	Savaitės diena		Nurodo savaitės dieną, kurią galioja kelio ženklas
826	Galiojimo laikas		Nurodo, kad kelio ženklas galioja kasdien, nurodytomis valandomis
827	Galiojimo laikas ne darbo dienomis		Nurodo laiką ne darbo dienomis, kada galioja kelio ženklas
828	Galiojimo laikas darbo dienomis		Nurodo laiką darbo dienomis, kada galioja kelio ženklas
829	Galiojimo laikas savaitės dienomis		Nurodo dienas ir laiką, kada galioja kelio ženklas
830	Stovėjimo būdas		Visoms transporto priemonėms stovėti leidžiama tik važiuojamojoje dalyje išilgai šaligatvio
831	Lengvųjų automobilių stovėjimo būdas		Stovėti leidžiama tik taip, kaip parodyta, ir tik lengviesiems automobiliams be priekabos bei motociklams
832	Lengvųjų automobilių stovėjimo būdas		Stovėti leidžiama tik taip, kaip parodyta, ir tik lengviesiems automobiliams be priekabos bei motociklams. Transporto priemonė turi stovėti palei pat šaligatvio kraštą, esantį arčiausiai prie važiuojamosios dalies
833	Lengvųjų automobilių stovėjimo būdas		Stovėti leidžiama tik taip, kaip parodyta, ir tik lengviesiems automobiliams be priekabos bei motociklams
834	Lengvųjų automobilių stovėjimo būdas		Stovėti leidžiama tik taip, kaip parodyta, ir tik lengviesiems automobiliams be priekabos bei motociklams
835	Lengvųjų automobilių stovėjimo būdas		Stovėti leidžiama tik taip, kaip parodyta, ir tik lengviesiems automobiliams be priekabos bei motociklams. Transporto priemonė turi stovėti palei pat šaligatvio kraštą, esantį arčiausiai prie važiuojamosios dalies

836	Lengvųjų automobilių stovėjimo būdas		Stovėti leidžiama tik taip, kaip parodyta, ir tik lengviesiems automobiliams be priekabos bei motociklams
837	Lengvųjų automobilių stovėjimo būdas		Stovėti leidžiama tik taip, kaip parodyta, ir tik lengviesiems automobiliams be priekabos bei motociklams
838	Lengvųjų automobilių stovėjimo būdas		Stovėti leidžiama tik taip, kaip parodyta, ir tik lengviesiems automobiliams be priekabos bei motociklams. Transporto priemonė turi stovėti palei pat šaligatvio kraštą, esantį arčiausiai prie važiuojamosios dalies
839	Stovėti išjungus variklį		Stovėjimo vietoje stovėti leidžiama tik išjungus variklį
840	Mokamos paslaugos		Nurodo, kad už paslaugas reikia mokėti. Lentelė, pastatyta kartu su 626 kelio ženklu, pažymi vietą, nuo kurios kelias yra mokamas
841	Pavojingas kelkraštis		Įspėja, kad užvažiuoti ant kelkraščio pavojinga. Naudojama su įspėjamaisiais ženklais
842	Pagrindinio kelio kryptis		Nurodo pagrindinio kelio kryptį sankryžoje. Naudojama su kelio ženklu „Pagrindinis kelias“. Lentelėje nurodoma reali sankryžos konfigūracija. Gali būti naudojama ir su kelio ženklu „Sankryža su šalutiniu keliu“
843	Pagrindinio kelio kryptis		Nurodo pagrindinio kelio kryptį sankryžoje. Naudojama su kelio ženklu „Duoti kelią“ arba „Stop“. Lentelėje nurodoma reali sankryžos konfigūracija
844	Neregiai		Nurodo, kad pėsčiųjų perėja vaikšto neregiai. Naudojama su įspėjamaisiais ir nurodomaisiais ženklais „Pėsčiųjų perėja“
845	Drėgna danga		Nurodo, kad kelio ženklas, su kuriuo naudojama lentelė, galioja tada, kai važiuojamosios dalies danga drėgna (šlapia)
846	Neįgalieji		Nurodo, kad stovėjimo vieta skirta tik šiose taisyklėse numatytą skiriamąjį ženklą „Neįgalusis“ arba neįgalių asmenų automobilių statymo kortelę turinčioms transporto priemonėms

847	Išskyrus neįgaliuosius		Nurodo, kad 322–324, 401–406 kelio ženklai negalioja šiose taisyklėse nustatyta skiriamąjį ženklą „Neįgalusis“ turinčioms transporto priemonėms
848	Apledėjęs kelias		Taip pažymėtas ruožas dažnai būna slidus dėl ledo arba sniego
849	Gamtinės dujos		Naudojama su kelio ženklu „Degalinė“ ir nurodo, kad degalinėje transporto priemonės aprūpinamos gamtinėmis dujomis
850	Suskystintosios dujos		Naudojama su kelio ženklu „Degalinė“ ir nurodo, kad degalinėje transporto priemonės aprūpinamos suskystintosiomis dujomis
851	Degalų rūšys		Naudojama su kelio ženklu „Degalinė“ ir nurodo degalinėje esančių degalų rūšis
852	Mopedai		Nurodo transporto priemonės rūšį, kuriai galioja kelio ženklas
853	Išskyrus dviratininkus		Nurodo, kad kelio ženklai Nr. 301 ir Nr. 302 negalioja dviratininkams
854	Elektromobiliai		Nurodo, kad stovėjimo vieta skirta elektromobiliams ir kitoms elektros varikliais varomoms transporto priemonėms įkrauti
855	Išskyrus elektromobilius		Nurodo, kad kelio ženklai negalioja elektromobiliams

IX. Baigiamosios nuostatos

Draudžiama prie kelio ženklo, jo stovo ar bet kokio kito eismo reguliavimo įtaiso tvirtinti ką nors, kas nesijungia su to kelio ženklo ar įtaiso paskirtimi. Kelio ženkle draudžiama nurodyti informaciją, susijusią su asmens ūkine komercine, finansine ar profesine veikla, skatinančia įsigyti prekių ar naudotis paslaugomis (pvz.: įmonės pavadinimą, prekės ženklą, teikiamų paslaugų rūšį, adresą, telefoną ir kita).